



СХЕМА

расположения земельного участка на кадастровом плане (кадастровой карте) территории

земельный участок в кадастровом квартале 90:11:220102

местоположение земельного участка : Республика Крым, Сакский район, с. Уютное,
ул. Надежды, рядом с участком №59

Назначение земельного участка (вид разрешенного использования) – для
индивидуального жилищного строительства (код 2.1)

подготовлена:

Индивидуальным предпринимателем

Мак Николаем Васильевичем

Утверждена

(наименование документа об утверждении, включая наименования органов государственной власти или

органов местного самоуправления, принявших решение об утверждении схемы или

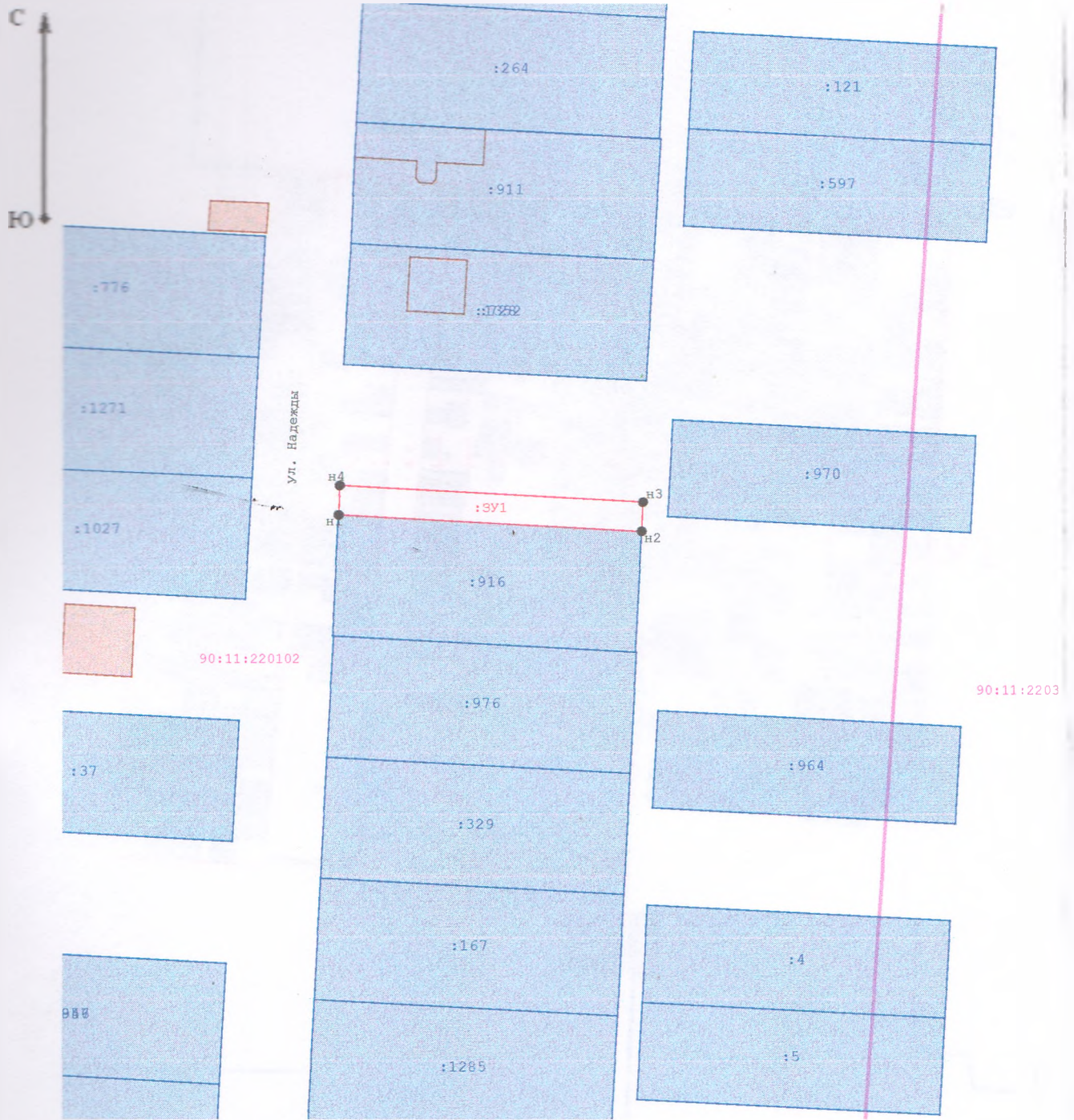
подписавших соглашение о перераспределении земельных участков)

от _____

№ _____






Схема расположения земельного участка или земельных участков на кадастровом плане территории

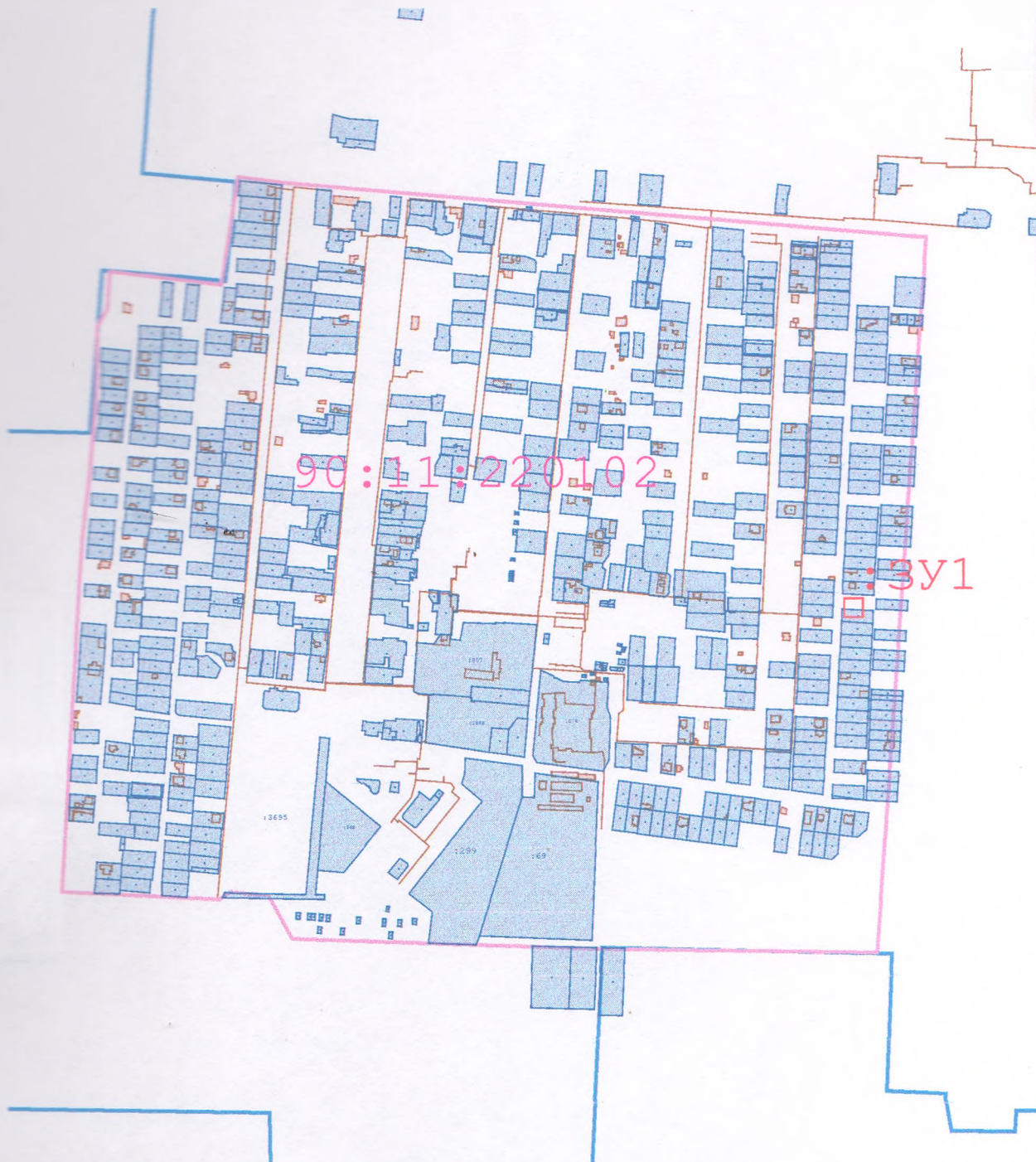
Площадь земельного участка		242 м ²	
Обозначение характерных точек границ	Координаты, м		
	X	Y	
1	2	3	
н4	4 997 653,04	4 363 358,09	
н3	4 997 650,40	4 363 407,99	
н2	4 997 645,56	4 363 407,82	
н1	4 997 648,20	4 363 357,89	
н4	4 997 653,04	4 363 358,09	



Масштаб 1:1 000






Условные обозначения:

-  - вновь образованная часть границы, сведения о которой достаточны для определения ее местоположения
-  - образуемая точка, сведения о которой позволяют однозначно определить ее местоположение
-  - условное обозначение образуемых земельных участков
-  - граница кадастрового квартала
-  - номер кадастрового квартала



Масштаб 1:10 000

Условные обозначения:

-  - вновь образованная часть границы, сведения о которой достаточны для определения ее местоположения
-  - условное обозначение образуемых земельных участков
-  - граница кадастрового квартала
-  - номер кадастрового квартала
-  - граница села Уютное

Прошито и пронумеровано 4 листа

Дата: « 13 » 04 2015

Подпись: [Handwritten Signature]

Расшифровка подписи: [Handwritten Signature]



Акционерное общество «АВИАСТРОЙ»

Исходные данные:

— Проект организации работы, утвержденный Советом директоров АО «АВИАСТРОЙ»

— Проект организации работы, утвержденный Советом директоров АО «АВИАСТРОЙ»

— Проект организации работы, утвержденный Советом директоров АО «АВИАСТРОЙ»

— Проект организации работы, утвержденный Советом директоров АО «АВИАСТРОЙ»

— Проект организации работы, утвержденный Советом директоров АО «АВИАСТРОЙ»

Масштаб 1:10 000

